

DIVISIÓN POLÍTICO ADMINISTRATIVA Y CENSAL

REGIÓN DE ATACAMA

2 0 0 7

SÍNTESIS GEOGRÁFICA DE LA REGIÓN DE ATACAMA

■ SITUACIÓN

Esta región se enmarca entre los 25° 17' y 29° 11' de latitud Sur, entre los 68° 17' de longitud Oeste y el Océano Pacífico.

La capital regional es la ciudad de Copiapó, localizada a 27° 22' de latitud Sur y 70° 21' de longitud Oeste.

■ LÍMITES GENERALES

Norte, la región de Antofagasta, coincide con los siguientes accidentes de tipo geográfico-físico: paralelo astronómico de la punta Carrizalillo, línea de cumbres que limitan por el norponiente la hoya de la quebrada Pan de Azúcar, línea de cumbres que separa las hoyas de las quebradas La Cachina y Pan de Azúcar, poligonal que une el cerro San Cristóbal con la confluencia de las quebradas del Juncal y del Carrizo, pasando por los cerros Picota Balcón y del Toro, quebrada del Carrizo, meridiano astronómico cerro del Carrizo, línea de cumbres que limita por el sur la hoya de la quebrada del Juncal, línea de cumbres que limita por el oriente la hoya de la quebrada de Incaguasi y línea de cumbres del cerro Pereda hasta el cerro Atalaya; **Este**, la República de Argentina; **Sur**, la región de Coquimbo, destacando los siguientes accidentes de tipo físico-geográfico: línea de cumbres que separa las hoyas de los ríos del Carmen y Potrerillos, línea recta que une las cotas 3.301 y 3.677, línea de cumbres que limita por el norte la hoya de la quebrada Guachacán, línea de cumbres que limita por el poniente la hoya del río del Carmen, línea de cumbres que limita por el norte la hoya de la quebrada Los Choros, poligonal que une las cotas 1.116 y 1.180 pasando, entre otros, por la cota 1.124, trigonométrico Chañar y cerro Yerba Buena; línea de cumbres que limita por el oriente la hoya de la quebrada Pajonales, poligonal que pasando por la cota 452 une la cota 693 con el cerro Pata de Sapo, línea de cumbres desde el cerro Pata de Sapo hasta el cerro Capacho, poligonal que une los cerros Capacho, Valentín y Blanco, línea de cumbres que limita por el norte la hoya de la quebrada Los Choros y línea recta desde la primera cumbre al oeste del portezuelo de Las Ventanas hasta la punta del Apollillado; **Oeste**, el Océano Pacífico.

■ SUPERFICIE

De acuerdo a mediciones realizadas por el Instituto Geográfico Militar (IGM), esta región cuenta con una superficie de 75.176,2 km², que representa el 9,94% de Chile Americano e Insular.

■ RELIEVE

En esta región es posible distinguir las siguientes formas de relieve: Planicies Litorales, Cordillera de la Costa, Pampa Ondulada o Austral, Pampa Transicional y Cordillera de los Andes (Relieve Andino).

► Planicies Litorales: Teniendo presente las características geomorfológicas con la existencia de costa de solevantamiento que presenta el litoral nortino, las planicies litorales, en general, se caracterizan por su breve desarrollo, muy estrechas e interrumpidas por estribaciones desprendidas de las pampas que bajan al mar. Estas planicies litorales de origen fluviomarino alcanzan una extensión que fluctúa entre los 4 y 8 km adquirien-

do un gran desarrollo en el río Copiapó (40 km), Totoral (40 km) y río Huasco (35 km). El límite altitudinal que alcanzan las planicies litorales fluctúa entre 0 m y 300 m.

► **Cordillera de la Costa:** Se presenta como un rasgo discontinuo de relieve, algunas veces imprecisa que no emerge sino como una loma más alta en la compleja topografía ondulante de las pampas del sector meridional. Desde la quebrada del Salado al Sur hasta el río Copiapó se detectan altitudes inferiores a los 1.500 m que apenas sobresalen como relieves eminentes de la acusada ondulación de la pampa. El único accidente orográfico de importancia es la sierra Gloria, ubicada a 20 km al norte de la ciudad de Copiapó.

► **Pampa Ondulada o Austral:** Se extiende entre las sierras Vicuña Mackenna, del Muerto y Peñafiel en la región de Antofagasta hasta el río Copiapó por el sur. La tendencia muy fuerte de la Precordillera de Domeyko y de los Andes donde surgen estribaciones en el sentido Este-Oeste, produce una asfixia de la Pampa Ondulada. Numerosas sierras disectan la continuidad del plan alto pampino en cuencas y llanos. Esta pampa se extiende por unos 230 km en el sentido Norte-Sur y 70 km en el sentido Este-Oeste, estrechándose entre las planicies litorales y los planos inclinados en extinción. Las sierras más importantes que interrumpen la Pampa Ondulada en esta región son Áspera y de la Gloria.

En el área del curso medio de la quebrada del Salado y en la unión de ésta con la quebrada Caballo Muerto, se establece la cuenca de Diego de Almagro. Esta aparece enmarcada por un anfiteatro de cumbres constituidas por la sierra Áspera, el cerro Chañarcillo y la sierra del Caballo Muerto. Sólo el profundo valle que ha recortado la quebrada del Salado permite la apertura de la cuenca hacia el oeste, haciendo posible la comunicación terrestre al puerto de Chañaral.

► **Pampa Transicional:** Se extiende entre los ríos Copiapó y Elqui (región de Coquimbo), alcanzando en el sentido Norte-Sur una extensión de 300 km aproximadamente, y en el sentido Este-Oeste un ancho de 55 km. Comprende una zona donde los efectos erosivos del paisaje se manifiestan con un mayor vigor, donde las pampas y llanos áridos se estrechan en medio de una red anárquica de lomas, cerros islas y quebradas. Entre las sierras y lomas más importantes se pueden citar Oronqui, Los Cristales y cordón Romero.

► **Cordillera de los Andes (Relieve Andino):**

► **Planos Inclinados:** Han sido convencionalmente inscritos entre los 1.500 m y 3.000 m de altitud, en aquellos lugares donde se observa un paisaje gradual desde los altos niveles precordilleranos a las playas de sedimentación árida de las pampas intermedias. Presentan un ancho aproximado de 35 km y un largo de 105 km.

► **Precordillera:** Se presenta en esta región en una extensión de unos 110 km en sentido Norte-Sur. Numerosas altitudes estructuran una precordillera alta, pero fuertemente afectada por intensos procesos erosivos. Entre las principales cumbres destacan los cerros Bolsón (4.868 m), de los Infieles (5.012 m) y Doña Inés (5.073 m); los dos últimos enfrentan el borde septentrional del salar de Pedernales, rodeándolo parcialmente. Al sur del mencionado salar se reanuda el cordón precordillerano de Domeyko a través de los cerros Blanco (4.390 m), la Ola (4.244 m), Bravo Alto (5.315 m), Codocedo (4.623 m) y del Toro (4.094 m). Esta cordillera termina como sistema estructural en el cerro de la Guanaca (4.547 m).

► **Cordones Andinos Prealtiplánicos:** Se extienden por el norte desde una serie de elevaciones que encierran el salar de Pujsa hasta el nevado Ojos del Salado por el sur. Al interior de estos cordones se dispone una gran cantidad de cuencas salinas bien individualizadas y de un marcado endorreísmo para el drenaje local. Estos cordones andinos presentan una continuidad y elevaciones de relevancia tales como: cerro Colorado (6.080 m), nevado Ojos del Salado (6.893 m) y nevados de Tres Cruces (6.753 m).

Los escasos recursos hídricos de la región son, quebradas endorreicas discontinuas que drenan localmente algunos salares.

► **Fosa de Salares Prealtiplánicos:** Esta gran fosa es uno de los rasgos morfológicos más interesantes del norte de Chile. Su exacto lineamiento Norte-Sur está marcando el acento tectónico de su origen como Depresión. En esta gran fosa se ubican los salares Azufrera, Aguas Amargas, de Aguilar, Pedernales y Maricunga.

► Cordillera–Sierras Transversales: Esta área se extiende desde el nevado Ojos del Salado hacia el sur, superando el límite regional; su ancho medio es de unos 90 km. Estas sierras y cordilleras forman parte de un tronco alto y tubuliforme que constituye el encadenamiento principal de la Cordillera de los Andes. En esta cordillera los afluentes superiores de algunos ríos se disponen en eje Norte-Sur, creando dentro del área valles longitudinales, tal es el caso del río Figueroa y su continuación en el río Jorquera.

■ CLIMA

En esta región es factible distinguir cuatro tipos de clima en sentido longitudinal, vale decir de Oeste a Este: Desértico Costero con Nubosidad Abundante, Desértico Transicional, Desértico Frío de Montaña y Tundra de Alta Montaña.

► Desértico Costero con Nubosidad Abundante (BWn)*: Se caracteriza por presentar nubosidad y niebla nocturna con una gran continuidad durante todo el año. Presenta una humedad relativa media anual de 74%. Las precipitaciones se presentan de preferencia en los meses de junio a agosto, con una media anual de 12 mm en Chañaral, 24 mm en Caldera y 37 mm en Freirina. En cuanto a las temperaturas, la faja costera puede calificarse como templada, ya que todos los meses presentan en promedio entre 10° y 20 °C, con una oscilación diaria de 7,5 °C, que refleja la influencia marina, de la relación entre precipitación y temperatura se puede decir que todos los meses del año son secos.

► Desértico Transicional (BW1)*: Entre el límite del área de nubosidad costera y los 1.200 m a 1.500 m de altitud, se desarrolla un medio árido de ancho variable sometido al influjo de la inversión de la temperatura producida por la subsidencia de aire del Anticiclón del Pacífico. La ciudad de Copiapó, por ejemplo, presenta 120 días despejados al año y una temperatura media anual de 17,7 °C, con una oscilación media diaria de 16 °C, valor que duplica a los registrados en el sector costero. El periodo en que se presentan las lluvias corresponde al invierno.

Esta área se caracteriza por la transparencia de la atmósfera, que se hace más intensa a medida que se avanza hacia el este.

► Desértico Frío de Montaña (BWk'G)*: Por sobre los 1.500 m y hasta los 4.000 m de altitud se ubica el desierto frío, donde la fluctuación de las temperaturas es regulada por la altitud. La característica más importante de este ambiente es la gran sequedad del aire, las precipitaciones aquí presentes son de régimen invernal.

► Tundra de Alta Montaña (EB)*: Se caracteriza por presentar bajas temperaturas durante todo el año, con variación bajo y sobre cero. El límite inferior de este clima varía entre los 4.000 y 4.500 m en el sector septentrional y hasta los 3.500 a 3.800 m en la parte meridional; presenta oscilaciones diarias de temperatura superiores a 15 °C.

■ HIDROGRAFÍA

El exorreísmo (escurrimiento de aguas superficiales que llegan al mar), comienza en Chile aproximadamente a partir de los 27° de latitud sur y debe su origen más a las condiciones del relieve andino que a modificaciones de tipo climático. En esta región destacan dos sistemas hidrográficos, que son los ríos Copiapó y Huasco.

El río Copiapó está conformado por los ríos Pulido, Jorquera y Manflas, presentando un caudal bastante constante, con un gasto medio mensual de 3,7 m³/seg.

Al analizar los regímenes de los ríos que conforman el Copiapó, se observa una notable independencia entre ellos. El río Manflas concurre a las Juntas con las aguas que colecta en el área sur de la cabecera hidrográfica, fluctuando su caudal entre 0,46 y 1,32 m³/seg.; el Jorquera drena la parte septentrional del cabezal hidrográfico, presentando un gasto medio mensual fluctuante entre 1,07 y 1,64 m³/seg.; el Pulido es el que presenta el mayor caudal de los tres tributarios que conforman el río Copiapó, fluctuando su gasto

* Clasificación climática de Köppen

medio mensual entre 0,97 y 2,75 m³/seg.

El río Huasco está conformado por los ríos El Tránsito y El Carmen, que confluyen en el lugar denominado La Junta, a 90 km de su desembocadura. En este lugar aparece perfectamente conformado, no recibiendo aguas abajo ningún afluente importante. El caudal medio anual del Huasco es de 6,7 m³/seg.

■ POBLACIÓN

De acuerdo a información obtenida del XVII Censo Nacional de Población y VI de Vivienda, realizado en abril del año 2002, la población regional es de 254.336 habitantes, representando el 1,68% de la población nacional. La densidad regional de 3,38 habitantes/km². La distribución espacial de la población se localiza de preferencia a lo largo de los valles más prominentes, donde el recurso agua y los recursos mineros vivifican el desierto.

Los valles de los ríos Copiapó y Huasco concentran gran parte de la población urbana y el mayor contingente rural, el que se densifica en las tierras que disponen de regadío.

Las principales localidades urbanas se alinean junto a las vías de comunicación que siguen el trazado de los valles hacia el puerto de embarque o hacia la conexión con la Carretera Panamericana.

Se pueden diferenciar cuatro áreas de localización de población, Sector Costero, Cuenca Diego de Almagro, Valle de los Ríos Copiapó y Huasco y Precordillera.

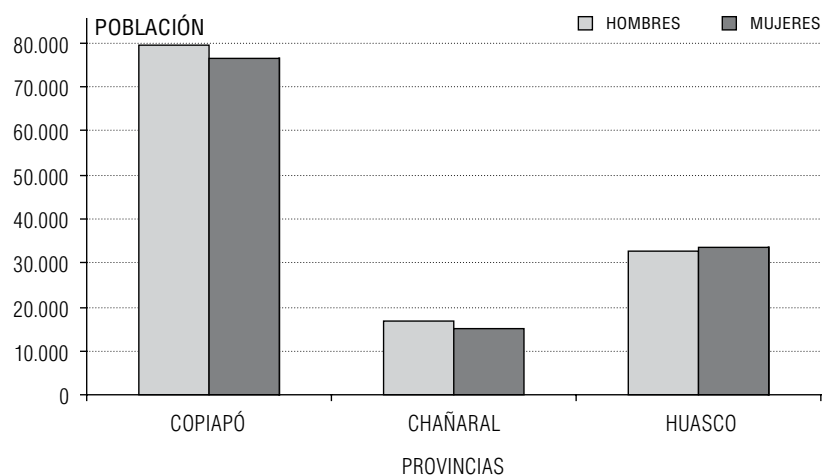
▶ Sector Costero: Destacan algunos centros urbanos tales como Chañaral, Caldera, a pesar de disponer de un extenso litoral.

▶ Cuenca Diego de Almagro: En ella se asienta la ciudad de igual nombre y la localidad de El Salado.

▶ Valles de los Ríos Copiapó y Huasco: En esta área se localiza el grueso de la población urbana y rural, destacando en el valle del río Copiapó los centros urbanos de Copiapó, Paipote y Tierra Amarilla, y en el valle del Huasco encontramos los centros urbanos de Vallenar, Freirina y Huasco.

▶ Precordillera: Destacan los centros urbanos de El Salvador y Potrerillo, que deben su origen a la industria de la gran minería del cobre.

En cuanto al comportamiento de la población por género, existe una proporcionalidad a nivel regional, ya que los hombres son el 50,78% de la población en tanto las mujeres el 49,22% restante. Para efectos provinciales, se observa en el Gráfico N°7 que Chañaral es la provincia que exhibe mayores diferencias, los hombres representan el 52,9% y las mujeres el 47,1%. En tanto en Copiapó los hombres representan 51% y las

**GRÁFICO N° 7: Población total por sexo según provincias.
Región de Atacama. Censo 2002**


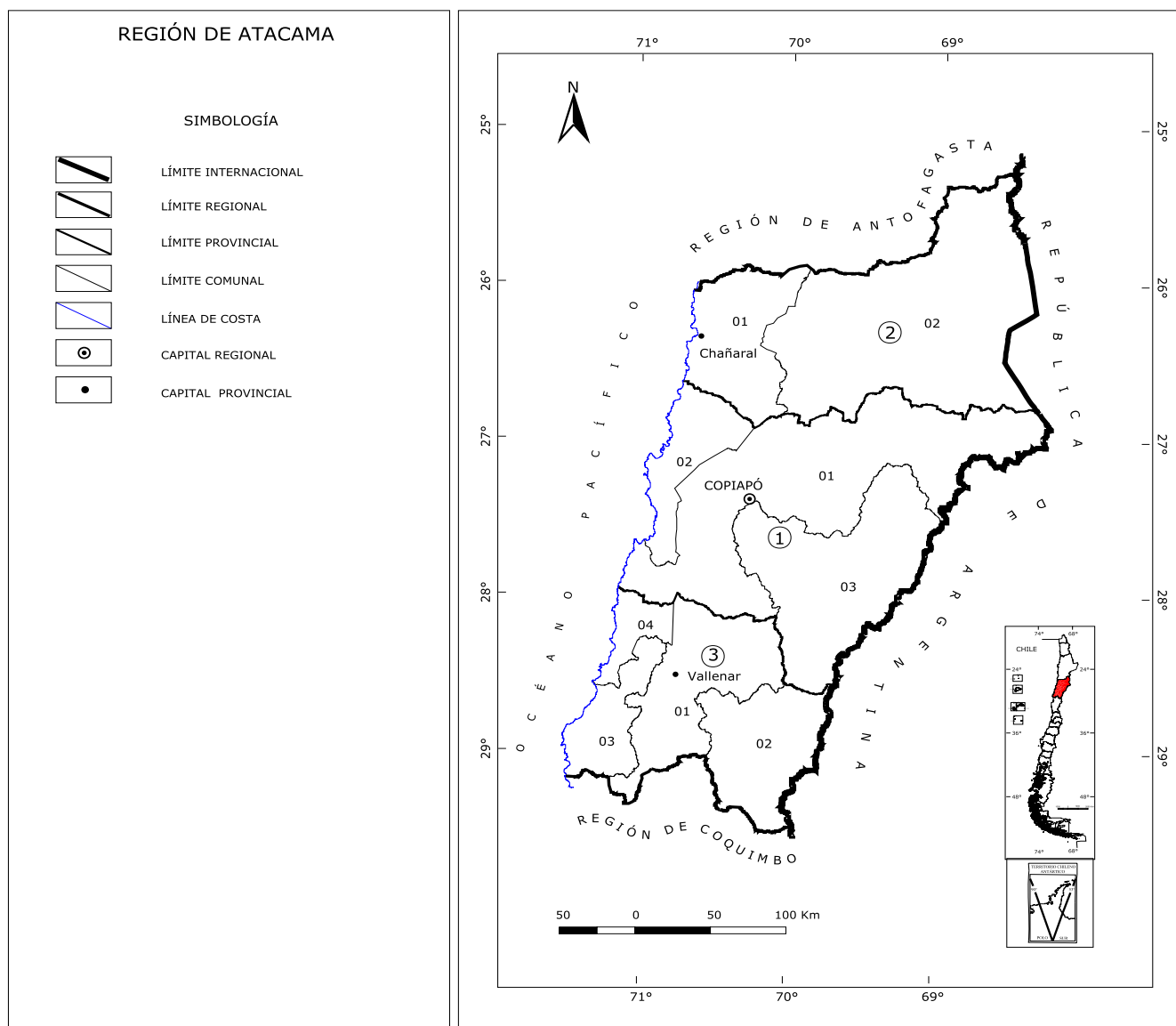
FUENTE: Censo 2002, INE

Según las cifras del Cuadro N°10, la región de Atacama presenta una variación intercensal de 10%, entre los censos 1992 y 2002. De acuerdo al desglose por provincias se exhibe un crecimiento en Copiapó y Huasco, la primera con un crecimiento de 24,8%, en tanto la segunda presenta sólo un crecimiento del 2,7%. Situación aparte es la que revela la Provincia de Chañaral con un decrecimiento del 22,5% en el período antes mencionado.

CUADRO N° 10: POBLACIÓN Y VIVIENDA SEGÚN PROVINCIAS Y COMUNAS CENSOS 1992 Y 2002

| CUT | REGIÓN, PROVINCIAS Y COMUNAS | Población | | Viviendas | |
|-----------|------------------------------|----------------|----------------|---------------|---------------|
| | | 1992 | 2002 | 1992 | 2002 |
| 03 | REGIÓN DE ATACAMA | 230.873 | 254.336 | 62.934 | 79.012 |
| 1 | PROVINCIA COPIAPÓ | 124.692 | 155.713 | 32.778 | 46.496 |
| 03101 | Comuna Copiapó | 100.907 | 129.091 | 25.146 | 35.814 |
| 03102 | Comuna Caldera | 12.061 | 13.734 | 4.749 | 7.374 |
| 03103 | Comuna Tierra Amarilla | 11.724 | 12.888 | 2.883 | 3.308 |
| 2 | PROVINCIA CHAÑARAL | 41.451 | 32.132 | 12.395 | 11.340 |
| 03201 | Comuna Chañaral | 13.936 | 13.543 | 4.194 | 4.916 |
| 03202 | Comuna Diego de Almagro | 27.515 | 18.589 | 8.201 | 6.424 |
| 3 | PROVINCIA HUASCO | 64.730 | 66.491 | 17.761 | 21.176 |
| 03301 | Comuna Vallenar | 47.248 | 48.040 | 11.987 | 14.025 |
| 03302 | Comuna Alto del Carmen | 4.745 | 4.840 | 1.770 | 2.053 |
| 03303 | Comuna Freirina | 5.221 | 5.666 | 1.609 | 1.985 |
| 03304 | Comuna Huasco | 7.516 | 7.945 | 2.395 | 3.113 |

FUENTE: Censo 1992 y 2002, INE



03. REGIÓN DE ATACAMA
Capital : COPIAPÓ

1. Provincia Copiapó
Capital: Copiapó

- 01. Copiapó
- 02. Caldera
- 03. Tierra Amarilla

2. Provincia Chañaral
Capital: Chañaral

- 01. Chañaral
- 02. Diego de Almagro

3. Provincia Huasco
Capital: Vallenar

- 01. Vallenar
- 02. Alto del Carmen
- 03. Freirina
- 04. Huasco

FUENTE: INE, 2007

POBLACIÓN Y VIVIENDA, POR ÁREA URBANA Y RURAL. CENSO 2002

| REGIÓN, PROVINCIAS, COMUNAS Y DISTRITOS CENSALES | Superficie Km ² | Población Censo 2002 | | | Viviendas Censo 2002 | | |
|---|-------------------------------|----------------------|----------------|---------------|----------------------|---------------|--------------|
| | | Total | Urbana | Rural | Total | Urbana | Rural |
| 03 REGIÓN DE ATACAMA | 75.176,2 | 254.336 | 232.619 | 21.717 | 79.012 | 70.190 | 8.822 |
| 1 PROVINCIA COPIAPÓ | 32.538,5 | 155.713 | 148.101 | 7.612 | 46.496 | 43.937 | 2.559 |
| 03101 Comuna Copiapó | 16.681,3 | 129.091 | 125.983 | 3.108 | 35.814 | 34.857 | 957 |
| Distrito Censal | | | | | | | |
| 01 Salas | 0,3 | 1.098 | 1.098 | 0 | 326 | 326 | 0 |
| 02 Infante | 0,4 | 1.662 | 1.662 | 0 | 491 | 491 | 0 |
| 03 Letelier | 0,6 | 2.055 | 2.055 | 0 | 563 | 563 | 0 |
| 04 Plaza | 0,5 | 2.663 | 2.663 | 0 | 952 | 952 | 0 |
| 05 Máquina del Puente | 0,5 | 2.060 | 2.060 | 0 | 578 | 578 | 0 |
| 06 Cerro | 14,1 | 32.818 | 32.818 | 0 | 8.530 | 8.530 | 0 |
| 07 Regimiento | 0,6 | 7.438 | 7.438 | 0 | 2.073 | 2.073 | 0 |
| 08 Los Aromos | 0,7 | 3.367 | 3.367 | 0 | 776 | 776 | 0 |
| 09 Cementerio | 34,9 | 4.522 | 4.484 | 38 | 1.240 | 1.176 | 64 |
| 10 Candellero | 19,7 | 50 | 16 | 34 | 21 | 14 | 7 |
| 11 Universidad | 11,6 | 7.332 | 6.891 | 441 | 1.888 | 1.875 | 13 |
| 12 Toledo | 1.090,0 | 612 | 0 | 612 | 176 | 0 | 176 |
| 13 Castilla | 1.985,0 | 26 | 0 | 26 | 39 | 0 | 39 |
| 14 Cerro Blanco | 592,5 | 7 | 0 | 7 | 10 | 0 | 10 |
| 15 Punta de Díaz | 560,0 | 7 | 0 | 7 | 1 | 0 | 1 |
| 16 Viñita | 33,3 | 8.770 | 8.723 | 47 | 2.902 | 2.863 | 39 |
| 17 Monte Amargo | 945,0 | 1.072 | 0 | 1.072 | 405 | 0 | 405 |
| 18 Carrera Pinto | 1.812,5 | 25 | 0 | 25 | 21 | 0 | 21 |
| 19 Puquios | 6.396,9 | 612 | 0 | 612 | 23 | 0 | 23 |
| 20 San Miguel | 1.677,5 | 13 | 0 | 13 | 12 | 0 | 12 |
| 21 Punta Negra | 525,0 | 11.897 | 11.883 | 14 | 3.738 | 3.730 | 8 |
| 22 Totoral | 968,1 | 129 | 0 | 129 | 135 | 0 | 135 |
| 23 Eleuterio Ramírez | 4,7 | 22.918 | 22.918 | 0 | 6.009 | 6.009 | 0 |
| 24 Diego de Almagro | 6,9 | 17.489 | 17.489 | 0 | 4.729 | 4.729 | 0 |
| 99 Rezagados | | 449 | 418 | 31 | 176 | 172 | 4 |
| 03102 Comuna Caldera | 4.666,6 | 13.734 | 13.540 | 194 | 7.374 | 6.914 | 460 |
| Distrito Censal | | | | | | | |
| 01 Caldera | 975,0 | 13.489 | 13.433 | 56 | 6.015 | 5.973 | 42 |
| 02 Totoralillo | 2.697,2 | 60 | 0 | 60 | 196 | 0 | 196 |
| 03 Puerto Viejo | 502,5 | 169 | 107 | 62 | 1.133 | 941 | 192 |
| 04 Totoral | 491,9 | 16 | 0 | 16 | 30 | 0 | 30 |
| 03103 Comuna Tierra Amarilla | 11.190,6 | 12.888 | 8.578 | 4.310 | 3.308 | 2.166 | 1.142 |
| Distrito Censal | | | | | | | |
| 01 Tierra Amarilla | 398,3 | 9.088 | 8.578 | 510 | 2.304 | 2.166 | 138 |
| 02 Lomas Bayas | 790,0 | 19 | 0 | 19 | 12 | 0 | 12 |
| 03 La Junta | 8.325,8 | 755 | 0 | 755 | 214 | 0 | 214 |
| 04 San Antonio | 467,5 | 943 | 0 | 943 | 215 | 0 | 215 |
| 05 Los Loros | 410,0 | 1.176 | 0 | 1.176 | 399 | 0 | 399 |
| 06 Bordos | 366,5 | 386 | 0 | 386 | 104 | 0 | 104 |
| 07 Pabellón | 432,5 | 521 | 0 | 521 | 60 | 0 | 60 |
| 2 PROVINCIA CHAÑARAL | 24.436,2 | 32.132 | 30.854 | 1.278 | 11.340 | 10.666 | 674 |
| 03201 Comuna Chañaral | 5.772,4 | 13.543 | 13.180 | 363 | 4.916 | 4.591 | 325 |
| Distrito Censal | | | | | | | |
| 01 Chañaral | 2.187,4 | 12.123 | 12.086 | 37 | 3.901 | 3.813 | 88 |
| 02 Salado | 1.710,0 | 1.149 | 1.029 | 120 | 417 | 369 | 48 |
| 03 Flamenco | 1.875,0 | 271 | 65 | 206 | 598 | 409 | 189 |

POBLACIÓN Y VIVIENDA, POR ÁREA URBANA Y RURAL. CENSO 2002

| REGIÓN, PROVINCIAS, COMUNAS Y DISTRITOS CENSALES | Superficie Km² | Población Censo 2002 | | | Viviendas Censo 2002 | | |
|---|-------------------|----------------------|---------------|---------------|----------------------|---------------|--------------|
| | | Total | Urbana | Rural | Total | Urbana | Rural |
| 03202 Comuna Diego de Almagro | 18.663,8 | 18.589 | 17.674 | 915 | 6.424 | 6.075 | 349 |
| Distrito Censal | | | | | | | |
| 01 Diego de Almagro | 2.295,0 | 8.192 | 7.951 | 241 | 2.807 | 2.780 | 27 |
| 02 Salvador | 2.997,5 | 9.745 | 9.723 | 22 | 3.305 | 3.295 | 10 |
| 03 Potrerillos | 11.761,3 | 228 | 0 | 228 | 17 | 0 | 17 |
| 04 Inca de Oro | 1.610,0 | 424 | 0 | 424 | 295 | 0 | 295 |
| 3 PROVINCIA HUASCO | 18.201,5 | 66.491 | 53.664 | 12.827 | 21.176 | 15.587 | 5.589 |
| 03301 Comuna Vallenar | 7.083,7 | 48.040 | 43.750 | 4.290 | 14.025 | 12.439 | 1.586 |
| Distrito Censal | | | | | | | |
| 01 Sargento Aldea | 1,6 | 4.815 | 4.815 | 0 | 1.357 | 1.357 | 0 |
| 02 O'Higgins | 1,9 | 6.447 | 6.447 | 0 | 2.092 | 2.092 | 0 |
| 03 Libertad | 251,2 | 11.141 | 10.956 | 185 | 3.071 | 2.966 | 105 |
| 04 Hermanos Carrera | 22,8 | 8.383 | 8.327 | 56 | 2.337 | 2.309 | 28 |
| 05 Los Canales | 115,8 | 14.523 | 13.191 | 1.332 | 4.056 | 3.709 | 347 |
| 06 El Zapallo | 520,0 | 61 | 0 | 61 | 48 | 0 | 48 |
| 07 Vizcachitas | 540,0 | 24 | 0 | 24 | 19 | 0 | 19 |
| 08 Domeyko | 885,8 | 1.264 | 0 | 1.264 | 407 | 0 | 407 |
| 09 Las Ventanas | 310,0 | 252 | 0 | 252 | 159 | 0 | 159 |
| 10 Algarrobal | 1.207,5 | 55 | 0 | 55 | 20 | 0 | 20 |
| 11 Las Cuñas | 1.989,1 | 50 | 0 | 50 | 25 | 0 | 25 |
| 12 Imperial | 384,7 | 724 | 0 | 724 | 286 | 0 | 286 |
| 13 Incaguasi | 215,0 | 180 | 0 | 180 | 83 | 0 | 83 |
| 14 Cordón Romero | 150,0 | 0 | 0 | 0 | 1 | 0 | 1 |
| 15 Camarones | 488,3 | 107 | 0 | 107 | 58 | 0 | 58 |
| 99 Rezagados | | 14 | 14 | 0 | 6 | 6 | 0 |
| 03302 Comuna Alto del Carmen | 5.938,7 | 4.840 | 0 | 4.840 | 2.053 | 0 | 2.053 |
| Distrito Censal | | | | | | | |
| 01 Alto del Carmen | 191,5 | 671 | 0 | 671 | 263 | 0 | 263 |
| 02 La Marquesa | 240,0 | 450 | 0 | 450 | 218 | 0 | 218 |
| 03 El Tránsito | 1.030,0 | 1.250 | 0 | 1.250 | 505 | 0 | 505 |
| 04 Conay | 2.364,1 | 598 | 0 | 598 | 216 | 0 | 216 |
| 05 La Pampa | 184,0 | 359 | 0 | 359 | 156 | 0 | 156 |
| 06 La Higuera | 124,6 | 101 | 0 | 101 | 59 | 0 | 59 |
| 07 San Félix | 67,3 | 650 | 0 | 650 | 278 | 0 | 278 |
| 08 La Majada | 59,0 | 99 | 0 | 99 | 48 | 0 | 48 |
| 09 Retamo | 62,5 | 255 | 0 | 255 | 121 | 0 | 121 |
| 10 El Corral | 1.402,5 | 283 | 0 | 283 | 131 | 0 | 131 |
| 11 Algodón | 141,2 | 101 | 0 | 101 | 52 | 0 | 52 |
| 12 Sierra Catalina | 72,0 | 5 | 0 | 5 | 3 | 0 | 3 |
| 99 Rezagados | | 18 | 0 | 18 | 3 | 0 | 3 |
| 03303 Comuna Freirina | 3.577,7 | 5.666 | 3.469 | 2.197 | 1.985 | 1.044 | 941 |
| Distrito Censal | | | | | | | |
| 01 Capote | 337,5 | 13 | 0 | 13 | 5 | 0 | 5 |
| 02 Freirina | 455,0 | 5.221 | 3.469 | 1.752 | 1.645 | 1.044 | 601 |
| 03 Quebradita | 645,0 | 131 | 0 | 131 | 92 | 0 | 92 |
| 04 Carrizalillo | 2.140,2 | 301 | 0 | 301 | 243 | 0 | 243 |
| 03304 Comuna Huasco | 1.601,4 | 7.945 | 6.445 | 1.500 | 3.113 | 2.104 | 1.009 |
| Distrito Censal | | | | | | | |
| 01 Huasco | 480,0 | 7.552 | 6.445 | 1.107 | 2.757 | 2.104 | 653 |
| 02 Carrizal | 1.121,4 | 393 | 0 | 393 | 356 | 0 | 356 |

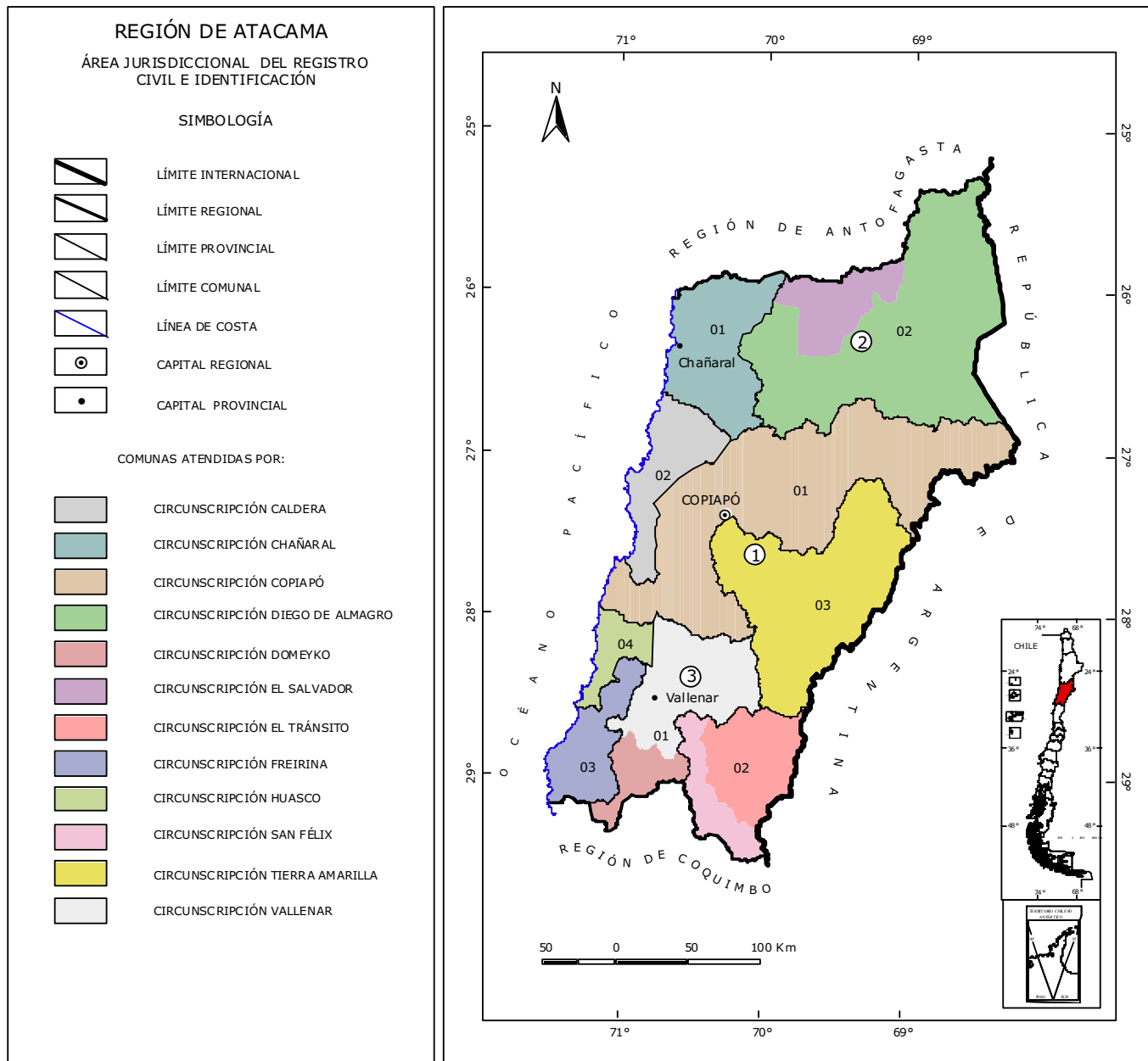
CUADRO N° 11: CIUDADES Y PUEBLOS. CENSO 2002

| COMUNA | CUT | Entidad Urbana | Categoría | Superficie Urbana Censal (Km²) | Población | Viviendas |
|------------------|-------|-----------------------------|-----------|---------------------------------|-----------|-----------|
| Copiapó | 03101 | Copiapó | Cd | 47,77 | 125.983 | 34.857 |
| Caldera | 03102 | Caldera | Cd | 8,48 | 12.776 | 5.125 |
| Caldera | 03102 | Bahía Inglesa ^{1/} | Pb | 1,26 | 135 | 408 |
| Caldera | 03102 | Loreto ^{1/2/} | Pb | 3,94 | 522 | 440 |
| Caldera | 03102 | Puerto Viejo ^{1/} | Pb | 7,17 | 107 | 941 |
| Tierra Amarilla | 03103 | Tierra Amarilla | Cd | 13,48 | 8.578 | 2.166 |
| Chañaral | 03201 | Chañaral | Cd | 7,34 | 12.086 | 3.813 |
| Chañaral | 03201 | El Salado | Pb | 1,11 | 1.029 | 369 |
| Chañaral | 03201 | Flamenco ^{1/} | Pb | 1,96 | 65 | 409 |
| Diego de Almagro | 03202 | Diego de Almagro | Cd | 3,35 | 7.951 | 2.780 |
| Diego de Almagro | 03202 | El Salvador | Cd | 4,05 | 8.697 | 2.970 |
| Diego de Almagro | 03202 | Portal del Inca | Pb | 3,37 | 1.026 | 325 |
| Vallenar | 03301 | Vallenar | Cd | 13,91 | 43.750 | 12.439 |
| Freirina | 03303 | Freirina | Pb | 1,45 | 3.469 | 1.044 |
| Huasco | 03304 | Huasco | Cd | 2,73 | 6.445 | 2.104 |

1 Centro Turístico

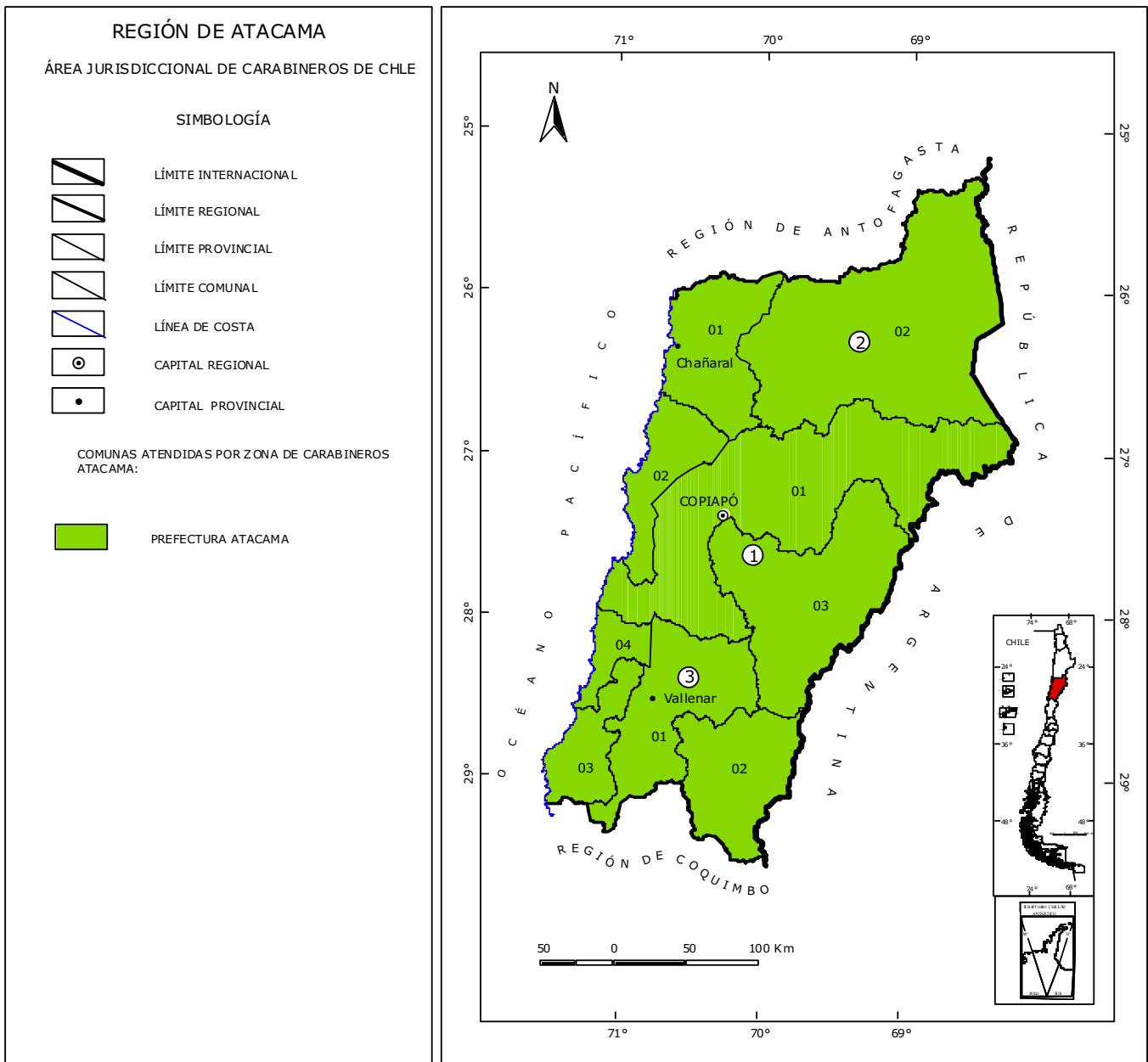
2 Fusión Loreto

FUENTE: Censo 2002, INE



| | | |
|------------------------------|-----------------------|---------------------|
| 03. REGIÓN DE ATACAMA | | |
| Capital : COPIAPÓ | | |
| 1. Provincia Copiapó | 2. Provincia Chañaral | 3. Provincia Huasco |
| Capital: Copiapó | Capital: Chañaral | Capital: Vallenar |
| 01. Copiapó | 01. Chañaral | 01. Vallenar |
| 02. Caldera | 02. Diego de Almagro | 02. Alto del Carmen |
| 03. Tierra Amarilla | | 03. Freirina |
| | | 04. Huasco |

FUENTE: Servicio de Registro Civil e Identificación, 2007



03. REGIÓN DE ATACAMA
Capital : COPIAPÓ

1. Provincia Copiapó
Capital: Copiapó

- 01. Copiapó
- 02. Caldera
- 03. Tierra Amarilla

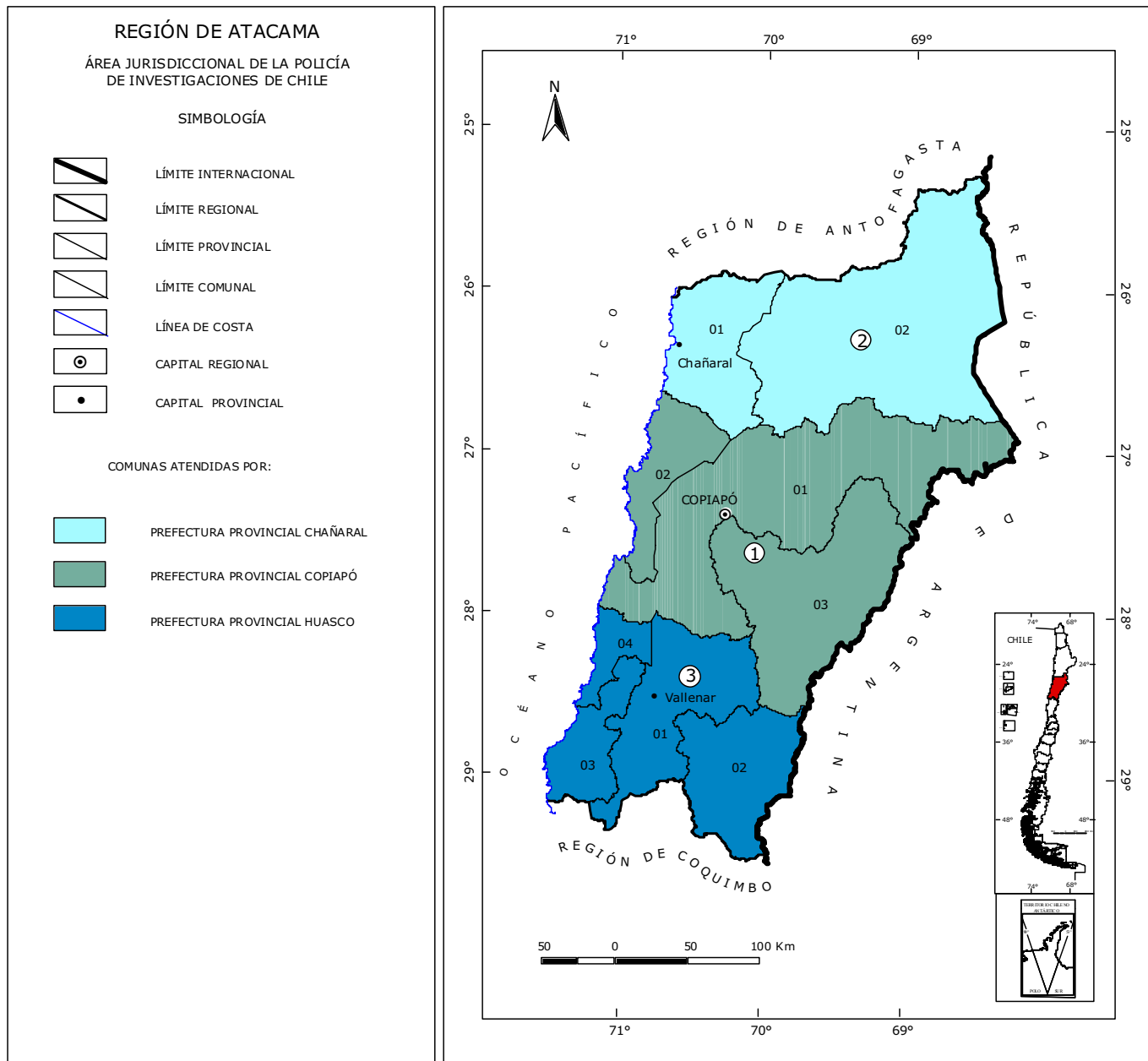
2. Provincia Chañaral
Capital: Chañaral

- 01. Chañaral
- 02. Diego de Almagro

3. Provincia Huasco
Capital: Vallenar

- 01. Vallenar
- 02. Alto del Carmen
- 03. Freirina
- 04. Huasco

FUENTE: Carabineros de Chile



03. REGIÓN DE ATACAMA
Capital : COPIAPÓ

1. Provincia Copiapó
Capital: Copiapó

01. Copiapó
02. Caldera
03. Tierra Amarilla

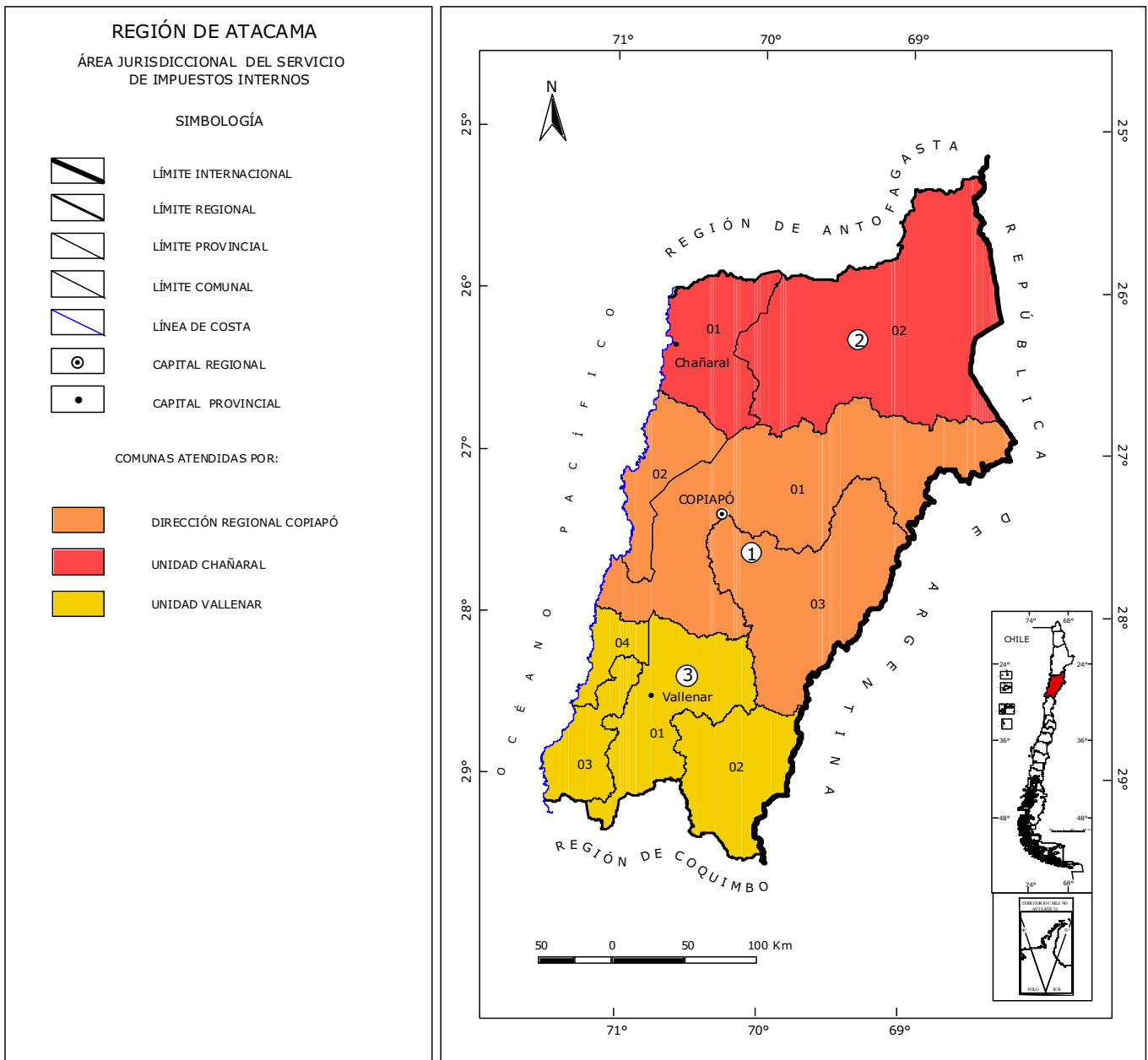
2. Provincia Chañaral
Capital: Chañaral

01. Chañaral
02. Diego de Almagro

3. Provincia Huasco
Capital: Vallenar

01. Vallenar
02. Alto del Carmen
03. Freirina
04. Huasco

FUENTE: Policía de Investigaciones de Chile, 2007



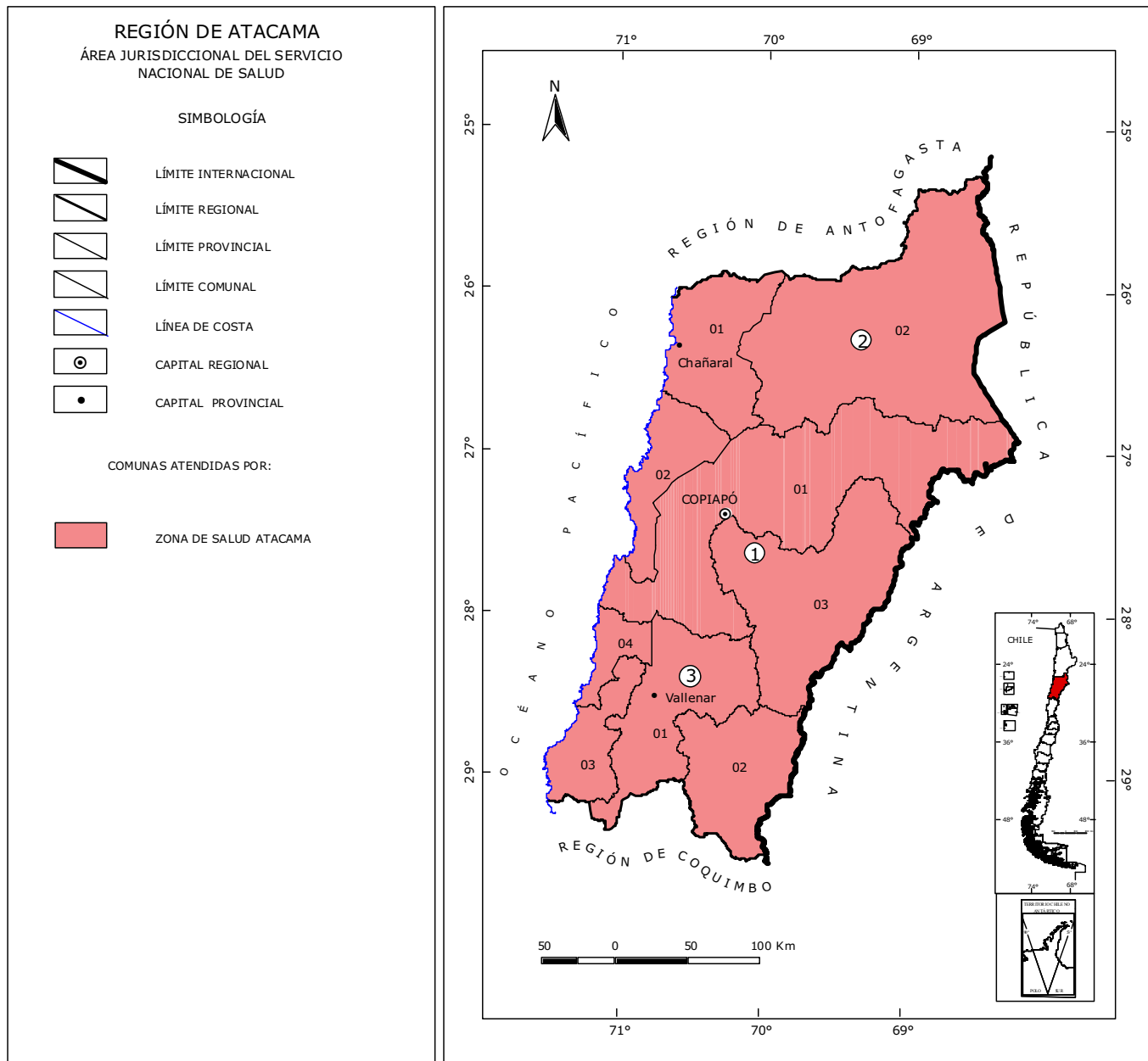
03. REGIÓN DE ATACAMA
Capital : COPIAPÓ

1. Provincia Copiapó
Capital: Copiapó
01. Copiapó
02. Caldera
03. Tierra Amarilla

2. Provincia Chañaral
Capital: Chañaral
01. Chañaral
02. Diego de Almagro

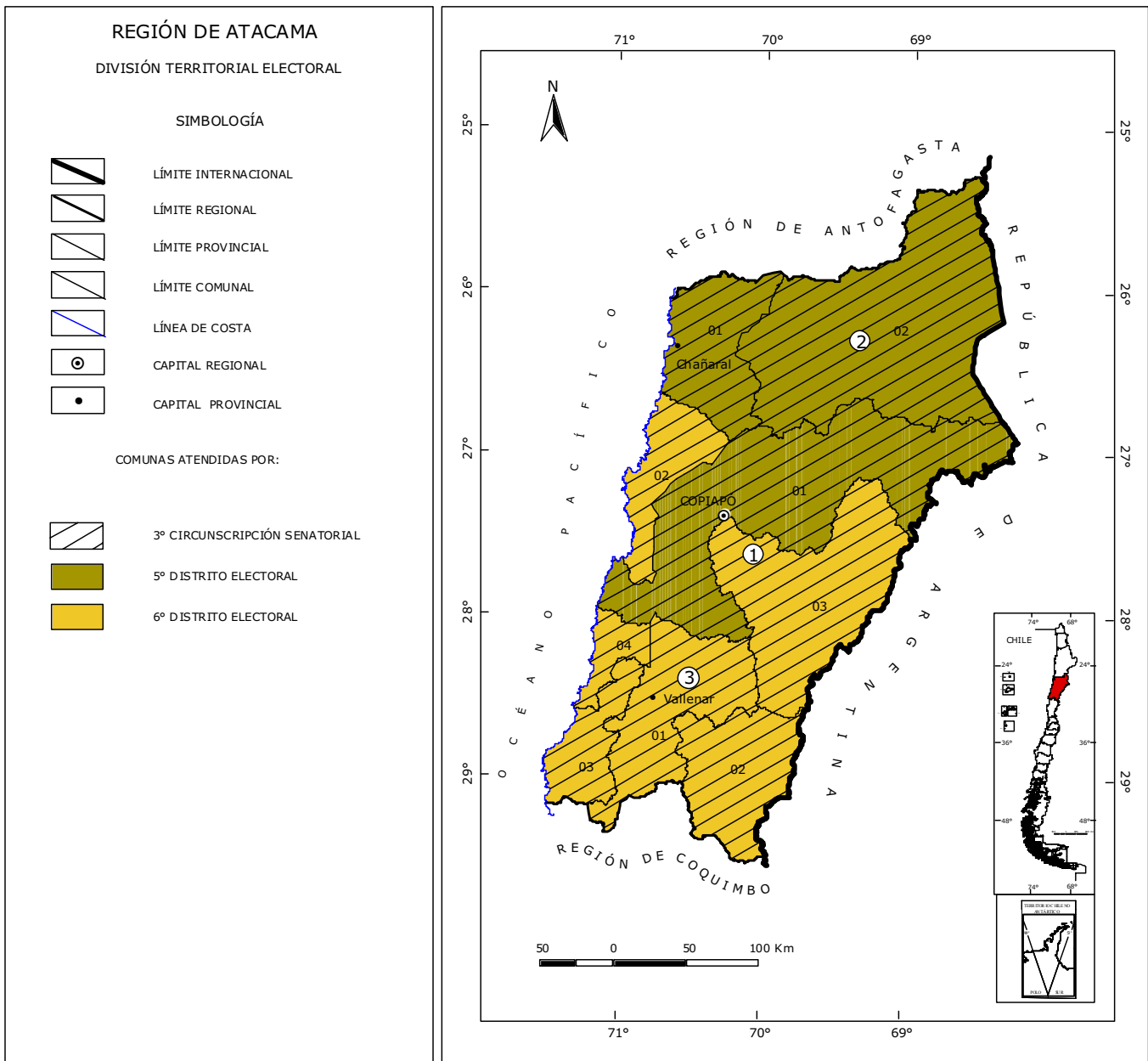
3. Provincia Huasco
Capital: Vallenar
01. Vallenar
02. Alto del Carmen
03. Freirina
04. Huasco

FUENTE: Servicio de Impuestos Internos, 2007



| | | |
|---|--|---|
| 03. REGIÓN DE ATACAMA Capital : COPIAPÓ | | |
| 1. Provincia Copiapó Capital: Copiapó 01. Copiapó 02. Caldera 03. Tierra Amarilla | 2. Provincia Chañaral Capital: Chañaral 01. Chañaral 02. Diego de Almagro | 3. Provincia Huasco Capital: Vallenar 01. Vallenar 02. Alto del Carmen 03. Freirina 04. Huasco |

FUENTE: Servicio Nacional de Salud, 2004



03. REGIÓN DE ATACAMA
Capital : COPIAPÓ

1. Provincia Copiapó
Capital: Copiapó

01. Copiapó
02. Caldera
03. Tierra Amarilla

2. Provincia Chañaral
Capital: Chañaral

01. Chañaral
02. Diego de Almagro

3. Provincia Huasco
Capital: Vallenar

01. Vallenar
02. Alto del Carmen
03. Freirina
04. Huasco

FUENTE: Servicio de Registro Electoral, 2007